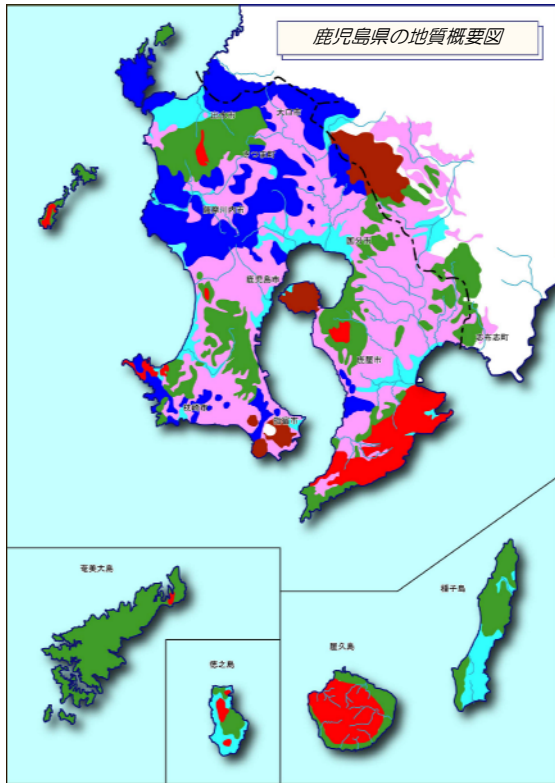





# 南九地質株式会社

ジオテクノロジーで地域の防災と環境保全に貢献します



凡例

- 完新世火山岩類
- 更新世火砕流堆積物
- 更新世～新第三紀火山岩類
- 第三紀花崗岩類
- 古第三紀～中生代堆積岩類
- その他



代表的なシラス崖

## 調査

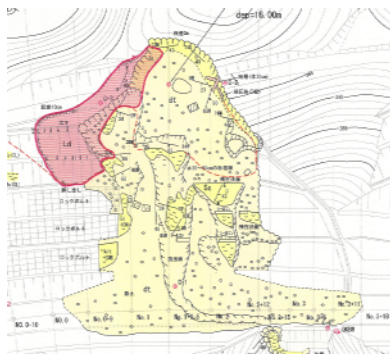
災害時に現地踏査を実施し、復旧工事に向けて詳細なデータ及び対策工法を提供します。



地すべり全体現況写真



滑落崖現況写真




地質平面図



側部現況写真

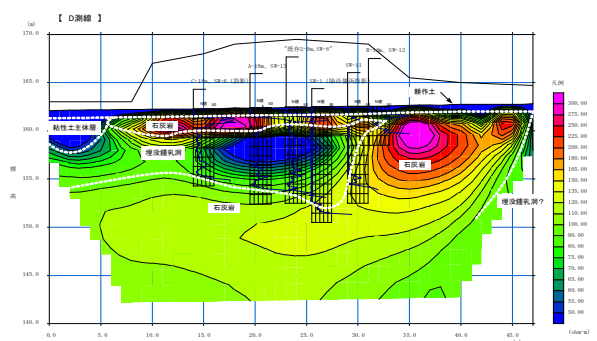
社会基盤整備に向け、あらゆる調査を駆使し、専門技術でお答えします。



空洞調査  
(オートマチックラムサウンド)



空洞調査  
(地下レーダ)



空洞調査 (比抵抗影画像法探査結果図)

縮尺=1/200